

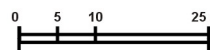


Gmina WOŁCZYN

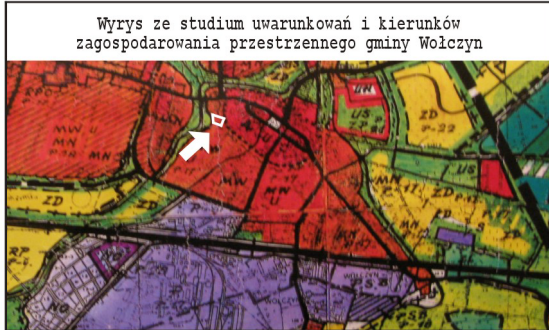
ZMIANY W MIEJSCOWYM PLANIE ZAGOSPODAROWANIA PRZESTRZENNEGO MIASTA WOŁCZYN ORAZ WSI LIGOTA WOŁCZYŃSKA I GIERAŁCICE

Rysunek planu nr 2

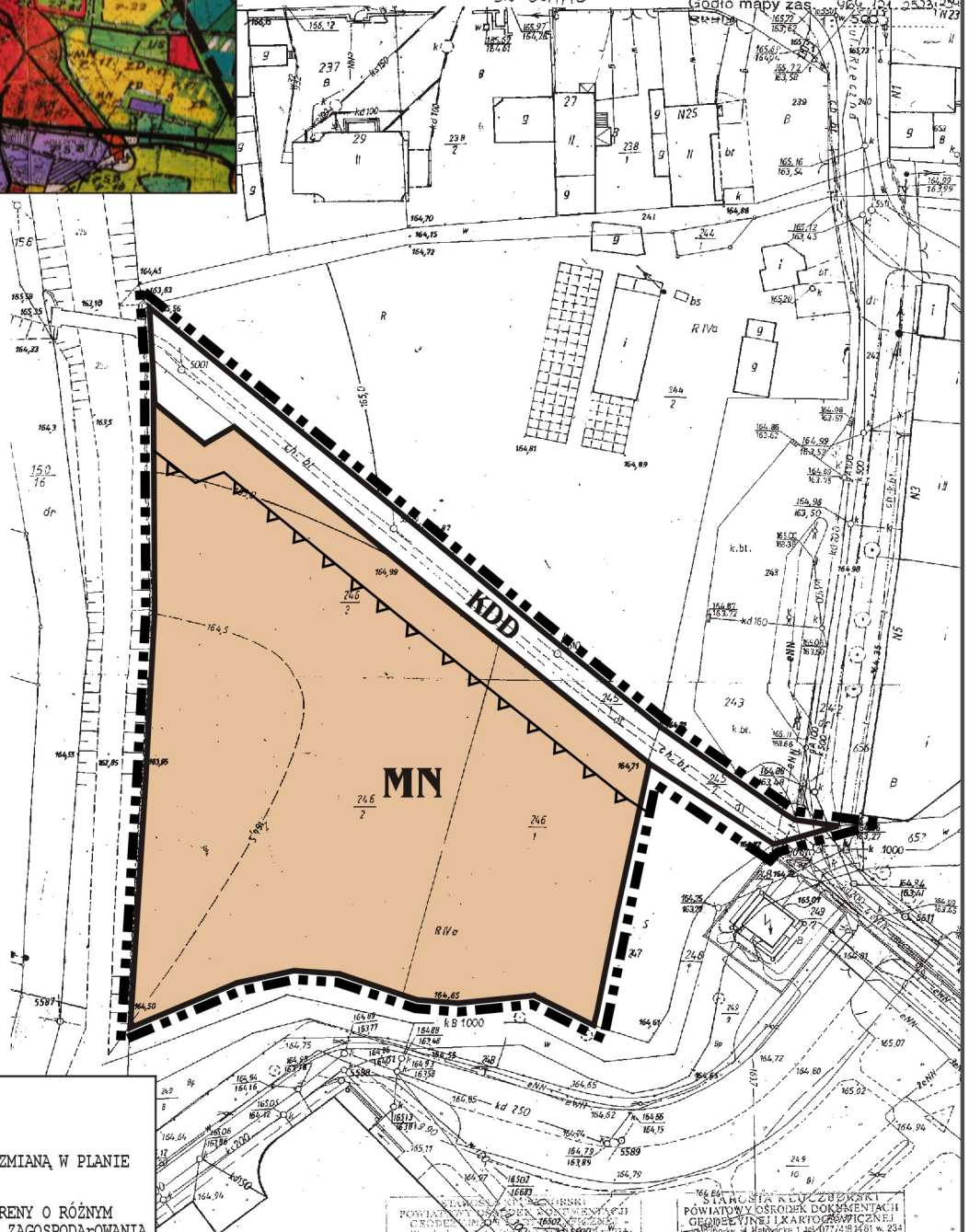
SKALA 1: 1000



województwo opolskie
miasto-gmina WOŁCZYN
wieś-obręb WOŁCZYN
położenie k.m. 3... dz. 396/1,
ul. 246/2, 246/3, 246/4,
246/5, 246/6, 246/7, 246/8,
246/9, 246/10, 246/11,
246/12, 246/13, 246/14,
246/15, 246/16, 246/17,
246/18, 246/19, 246/20,
246/21, 246/22, 246/23,
246/24, 246/25, 246/26,
246/27, 246/28, 246/29,
246/30, 246/31, 246/32,
246/33, 246/34, 246/35,
246/36, 246/37, 246/38,
246/39, 246/40, 246/41,
246/42, 246/43, 246/44,
246/45, 246/46, 246/47,
246/48, 246/49, 246/50,
246/51, 246/52, 246/53,
246/54, 246/55, 246/56,
246/57, 246/58, 246/59,
246/60, 246/61, 246/62,
246/63, 246/64, 246/65,
246/66, 246/67, 246/68,
246/69, 246/70, 246/71,
246/72, 246/73, 246/74,
246/75, 246/76, 246/77,
246/78, 246/79, 246/80,
246/81, 246/82, 246/83,
246/84, 246/85, 246/86,
246/87, 246/88, 246/89,
246/90, 246/91, 246/92,
246/93, 246/94, 246/95,
246/96, 246/97, 246/98,
246/99, 246/100




Wyrwy ze studium uwarunkowań i kierunków zagospodarowania przestrzennego gminy Wołczyn



OZNACZENIA:



GRANICE TERENU OBJĘTEGO ZMIANĄ W PLANIE



LINIE ROZGRANICZAJĄCE TERENY O RÓŻNYM PRZEZNACZENIU I ZASADACH ZAGOSPODAROWANIA



LINIE ZABUDOWY NIEPRZEKACZALNE



PRZEZNACZENIE TERENU:
TEREN ZABUDOWY MIESZKANIOWEJ JEDNORODZINNEJ



DROGA KLASY DOJAZDOWEJ



Pracownia Urbanistyczna
URB - PLAN
mgr Helena Nowik
45-284 Opole ul. Szarych Szeregów 56 / 403

Temat opracowania	ZMIANY W MIEJSCOWYM PLANIE ZAGOSPODAROWANIA PRZESTRZENNEGO MIASTA WOŁCZYN ORAZ WSI LIGOTA WOŁCZYŃSKA I GIERAŁCICE rysunek planu nr 2	skala 1:1000
Projektant	mgr Helena Nowik - członek Zachodniej Okręgowej Izby Urbanistów Nr członkowski Z-59	

Rysunek nr 2 załącznika nr 1 do uchwały Nr XVII/104/2012 Rady Miejskiej w Wołczynie z dnia 31 stycznia 2012 r.